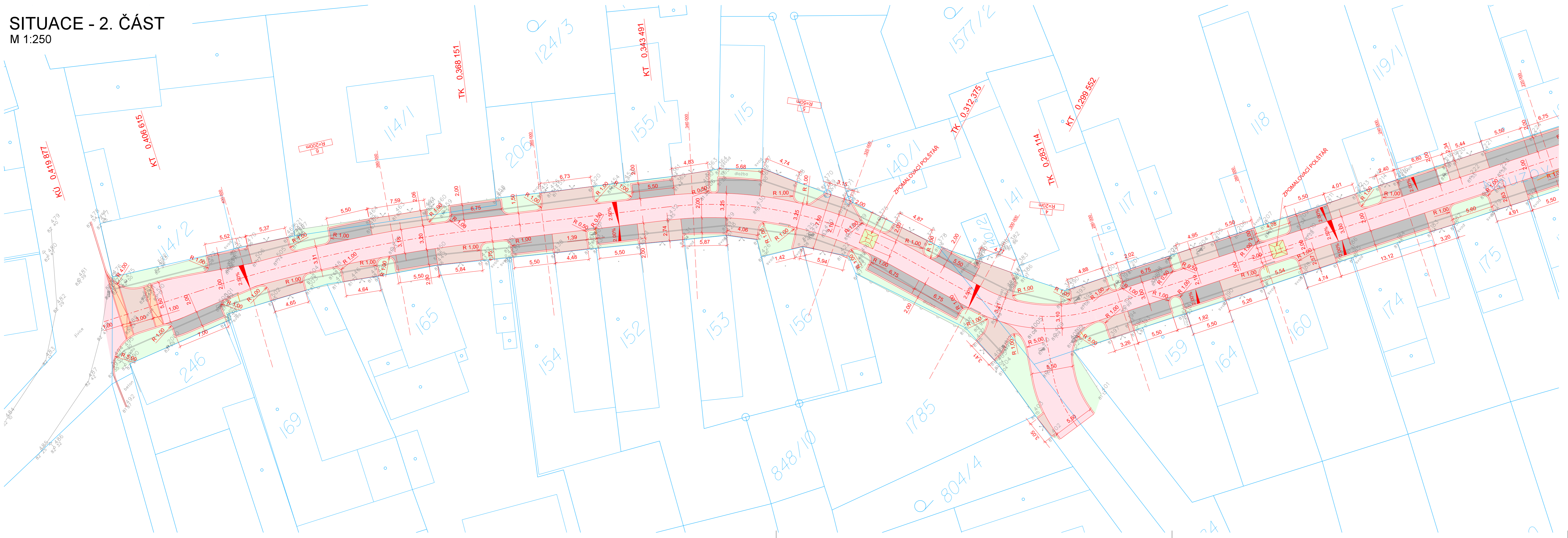


**SITUACE - 2. ČÁST**  
M 1:250



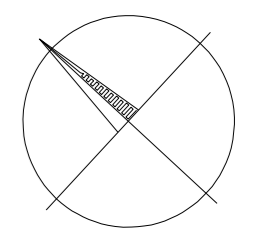
**LEGENDA:**

**PLOCHY:**


- KOMUNIKACE - ASFALTOVÝ POVRCH
- CHODNÍK - DLAŽBA BETONOVÁ
- VJEZD - DLAŽBA BETONOVÁ
- PARKOVACÍ STÁNÍ - DLAŽBA BETONOVÁ
- ÚPRAVA OKOLNÍHO TERÉNU
- BEZBARIÉROVÁ ÚPRAVA
- LINIOVÝ ODVODŇOVACÍ ŽLAB

**OSTATNÍ:**

- STAVEBNÍ ÚPRAVY
- ZAMĚŘENÍ
- KATASTRÁLNÍ MAPA



SOUŘADNICOVÝ SYSTÉM: S-JTSK, VÝŠKOVÝ SYSTÉM: Bpv

		Touš projekt s.r.o. Krátká 765 Horní Bříza 330 12 tel.: +420 775 031 676 E-mail: t-projekt@email.cz	
ZPRACOVATEL:		AUTORIZACE:	
OBJEDNATEL	OBEC ČEČELICE VŠETATSKÁ 41/1, 277 32 ČEČELICE	ÚČEL	DSP
ODPOVĚDNÝ PROJEKTANT STAVBY	NAVRHL, VYPRACOVAL	DATUM	01/2019
BC. JAN TOUŠ	BC. JAN TOUŠ	MĚŘITKO	1:250
KRAJ: STŘEDOČESKÝ	KATASTRÁLNÍ ÚZEMÍ: ČEČELICE	FORMÁTY	5 x A4
<b>ČEČELICE - ULICE NOUZOV</b>		ČÁST	PARE
		D.1.1.	
ČÁST PD	STAVEBNÍ ČÁST - SO 101 KOMUNIKACE	PRÍL.	2.2.
NÁZEV PRÍLOHY	SITUACE - 2. ČÁST		